

Zahodna Evropa - naravnogeografske značilnosti

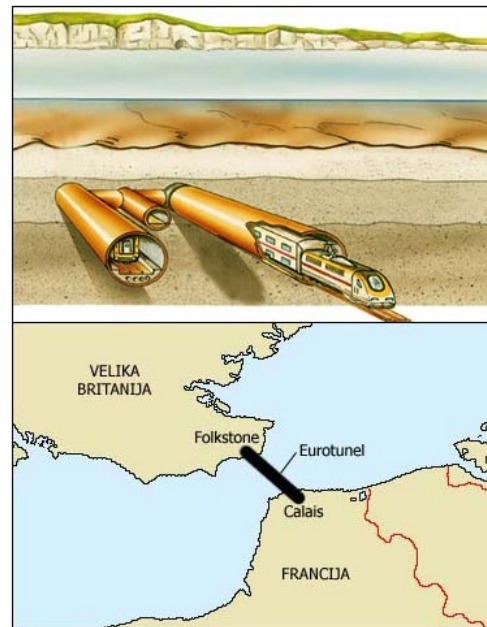
1. Lega Zahodne Evrope

Oglej si zemljevid in s pomočjo stopinjske mreže določi lego Zahodne Evrope v svetu.



EUROTUNEL

Čeprav sta Velika Britanija in Francija med seboj ločeni z morsko ožino Doverska vrata, je od leta 1994 med državama možno potovati tudi z avtomobilom. **Eurotunnel** povezuje mesti Folkstone v Veliki Britaniji in mesto Calais v Franciji. Tunnel je dolg 50 km in zgrajen iz dveh glavnih predorov. Po severnem predoru poteka promet v smeri proti Veliki Britaniji, po južnem predoru pa z otoka na celino. Med glavnima tuneloma je manjši tunnel, namenjen prezračevanju, vzdrževanju in zasilnemu izhodu. Eurotunnel predstavlja najdaljšo podvodno povezavo na svetu.



Za potovanje skozi predor se moramo podobno kot za vožnjo s trajektom prijaviti in plačati. Pol ure pred odhodom na vlak, ki nas skupaj z vozilom popelje skozi tunnel pod morjem, se moramo postaviti v vrsto. Po kontroli dokumentov zapeljemo na vlak, kjer nas razporedijo po vagonih, ki so med seboj ločeni in med vožnjo zaradi varnosti zaprti. Med vožnjo se lahko sprostimo v avtomobilu ali se sprehodimo po vagonu. Po 35 minutah prispemo na cilj in nič nam ne daje občutka, da smo se peljali pod oceanskim dnom.

[Potovanje si lahko ogledaš tudi na naslovu:](#)

www.youtube.com/watch?v=uqfotHTpXak

Lega v Evropi in države Zahodne Evrope



S pomočjo zemljevida ugotovi, katere dele Evrope štejeemo k Zahodni Evropi.

Kateri ocean obliva ta del Evrope?

S tanko rdečo črto so označene meje držav.

Katere države štejeemo k Zahodni Evropi?

Ker ležijo vse države razen Luksemburga ob Atlantskem oceanu ta del Evrope imenujemo tudi Atlantska Evropa.

Preveri, ali si pravilno naštel države Zahodne Evrope.



S pomočjo zemljevida v atlasu poišči njihova glavna mesta.

V katerem glavnem mestu imajo svoj sedež pomembne ustanove Evropske unije?

Seznani se še s skupino držav Zahodne Evrope, ki jo označujemo z izrazom BENELUX

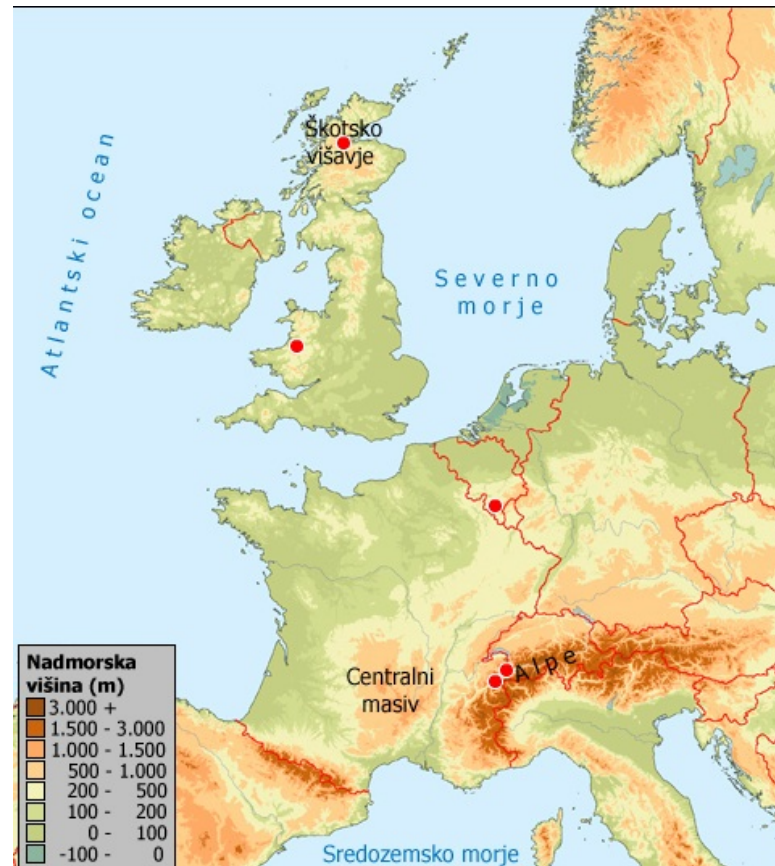


Benelux je zahodnoevropsko gospodarsko združenje, ki vključuje tri sosednje monarhije: Belgijo, Nizozemsko in Luksemburg, ki ležijo na severu Zahodne Evrope. Združenje ima skupen parlament, sodišče in trgovinsko zbornico. Benelux obsega 47.640 km² in šteje nekaj manj kot 27.600.000 prebivalcev. Uradna jezika sta nizozemščina in francoščina. Ime Benelux izhaja iz korenov imen držav: Belgij, Nederland, Luxemburg - BENELUX.

S pomočjo zemljevida v učbeniku na strani 85 pojani trditev: "Velika Britanija ni isto kot Anglija".

Reliefne enote in značilnosti površja Zahodne Evrope

S pomočjo zemljevida ugotovi, kašen svet prevladuje v Zahodni Evropi?



Najobsežnejši in za življenje najugodnejši je
nižinski svet, ki ga sestavljajo nižine, kotline
in široke doline.

V celoti obsegajo Nizozemsko, Belgijo in
severno Francijo ter del Velike Britanije in
Irske.

Stara uravnana grudasta gorovja so predvsem:

- Centralni masiv**
- Vogezi**
- Ardeni**
- Penini**
- Škotsko višavje**

**Poišči ta gorovja na
zemljevidu in ugotovi
v katerih državah ležijo.**

**Ta gorovja so podobno kot Sredogorja v
Srednji Evropi precej uravnana in znižana.**

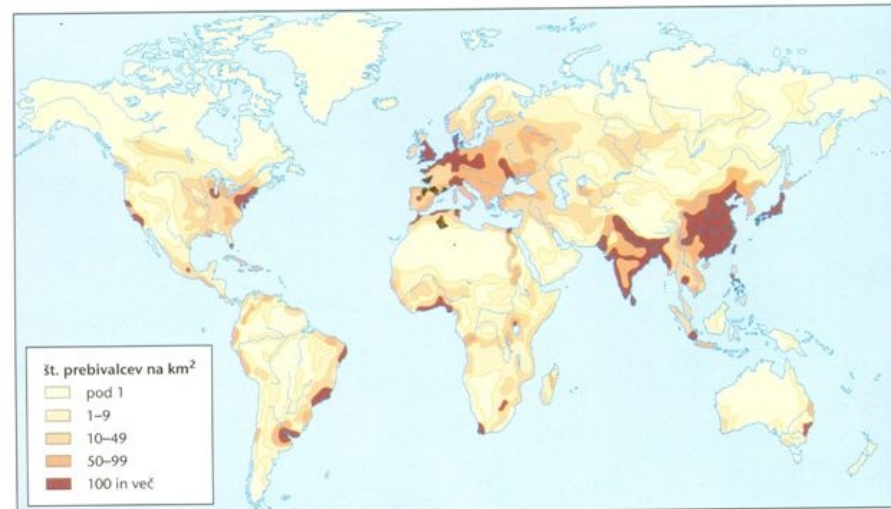
Poišči najpomembnejša rudna bogastva!

Mladonagubana gorovja

- Alpe**
- Pireneji**

S pomočjo zemljevida v atlasu ugotovi, v kateri državi Zahodne Evrope ležijo!

Če ne bi bilo Severnoatlantskega toka ...

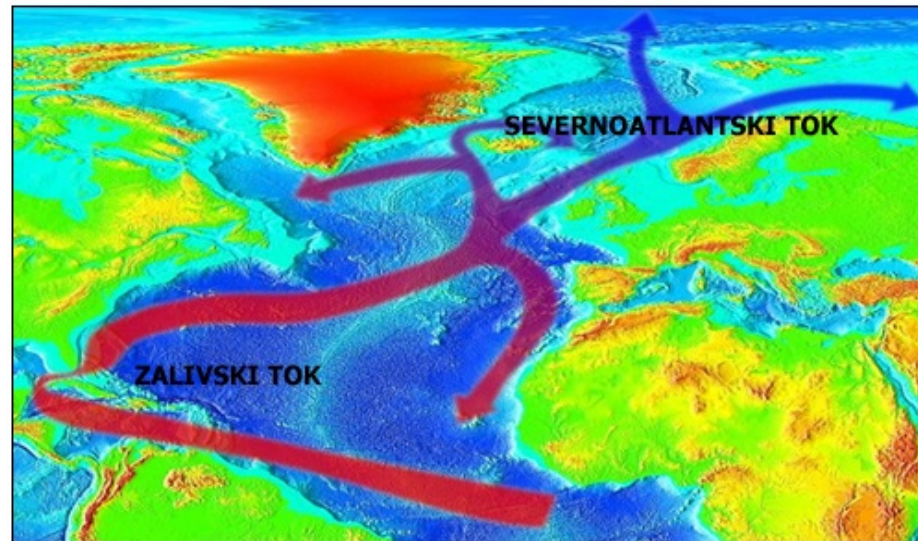


Gosto in redko poseljena območja sveta

Primerjaj gostoto poselitve Zahodne Evrope z območji, ki ležijo na isti geografski širini, torej na isti oddaljenosti od ekvatorja, v Severni Ameriki.

Zakaj je polotok Labrador, ki leži v istem toplotnem pasu kot Zahodna Evropa praktično neposeljen?

Morski tokovi so kot reke v oceanih, ki nastanejo zaradi stalnih vetrov, vrtenja Zemlje ter razlik v značilnostih morske vode (slanost, temperatura gostota).



Zalivski tok je največji morski tok na svetu, širok povprečno okrog 70 kilometrov. V bližini ekvatorja se segreje in kot topel tok teče proti severozahodu, proti obali Zahodne in Severne Evrope, kjer se preimenuje v **Severnoatlantski tok**. Iz Mehikiškega zaliva potuje s hitrostjo 2 m/s.

Topel morski tok prinaša toplejšo vodo in vpliva na toplejše podnebje v celotni Zahodni in Severni Evropi. Zaradi tega, so temperature v Veliki Britanije povprečno za 7 °C višje, kot bi bile sicer. Toplejša klima vpliva tudi na rastje, možnosti kmetovanja in pogoje za gospodarski razvoj. Območje Zahodne Evrope je najgosteje poseljeno in gospodarsko najbolj razvito v Evropi. Obala Atlantskega oceana na isti geografski širini v Severni Ameriki je zaradi hladnega toka, ki se vrača proti jugu, skoraj neposeljena. Pozimi obala tam za več mesecev zamrzne.
