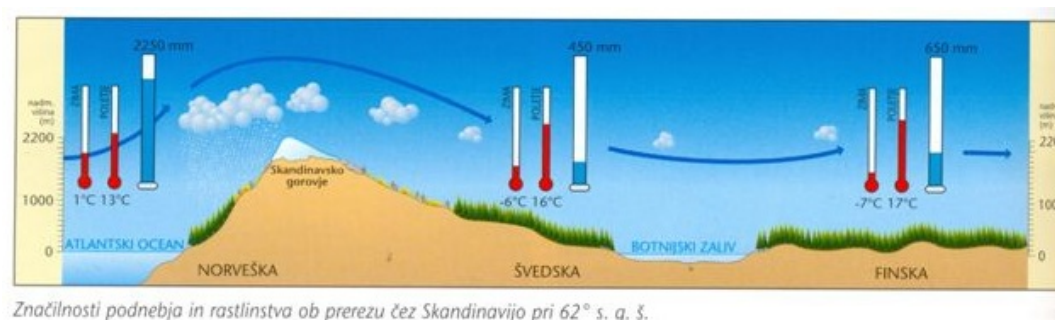


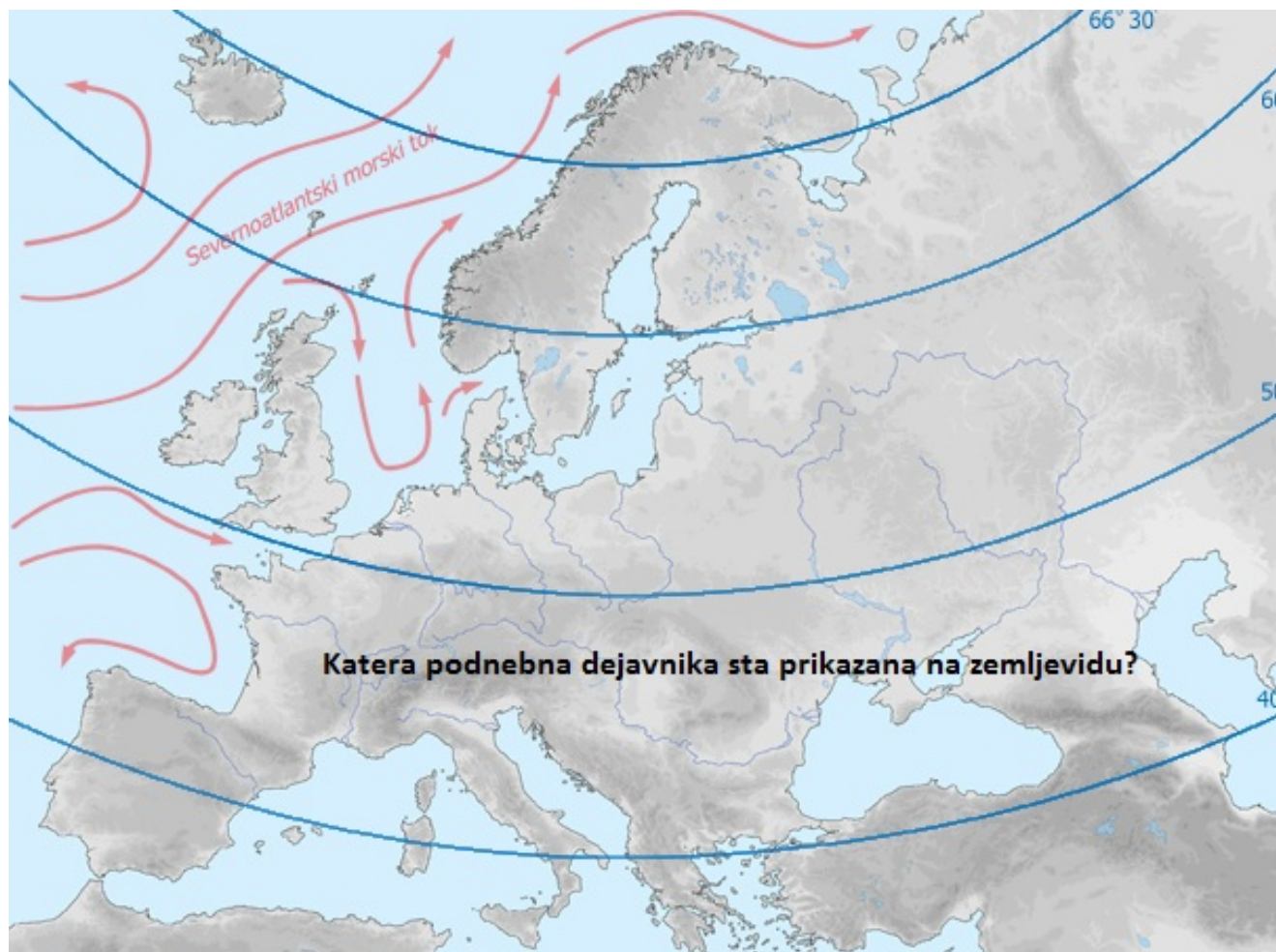
Severna Evropa - značilnosti podnebja in rastja

Podnebje Severne Evrope ima dvojen značaj.

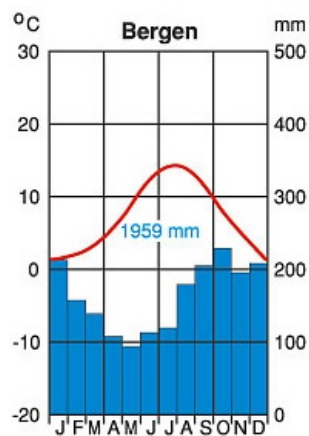
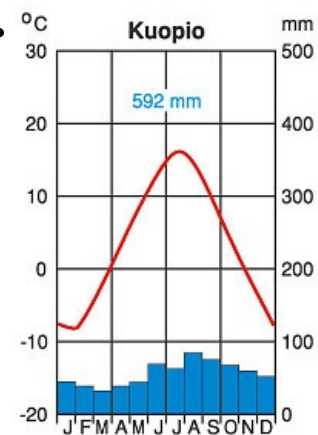
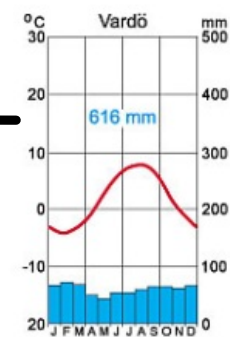
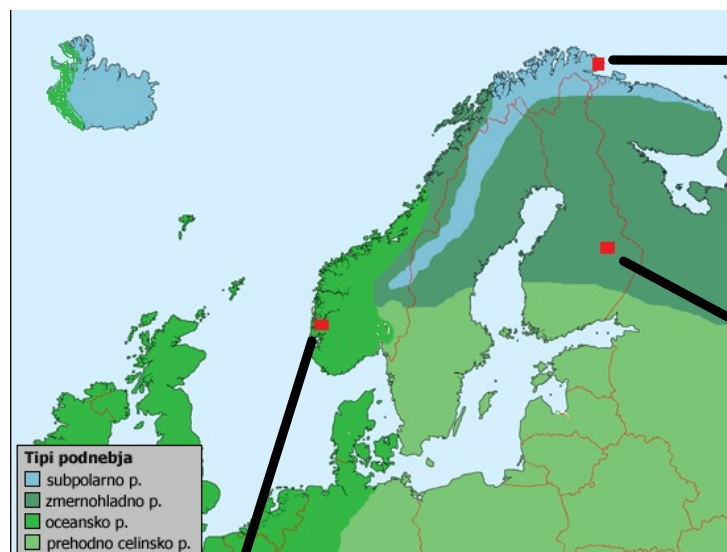
S pomočjo spodnje skice ugotovi, kako se ta dvojnost kaže.



Ugotovi tudi, kakšno podnebno vlogo ima Skandinavsko gorovje.



Kakšno podnebje v Severni Evropi bi lahko pričakovali glede na geografsko širino?



Vpliv Severnoatlantskega toka seže tudi na obale Severne Evrope. Podnebje je zato ob obali Atlantika **oceansko**, obala Norveške ne zamrzne. V goratem predelu je mnogo padavin in megle. Poletja so sveža, zima pa je v primorju mila.

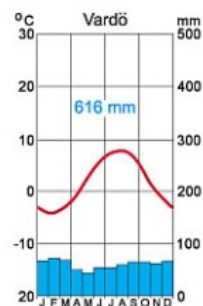
Z oddaljenostjo od obale vpliv Severnoatlantskega toka popušča in tako ima gorata notranjost Skandinavije **subpolarno** in **zmerno hladno podnebje**. Botnijski zaliv zamrzne za štiri mesece. **Prehodno celinsko podnebje** najdemo na južnem Švedskem, Finskem in v pribaltskih državah.

Severno od 66°30` geografske širine se pričinja mrzli (polarni) pas in s tem območje, kjer nastopita polarni dan in polarna noč.

V učbeniku na strani 116 preberi, kakšna so poletja in kakšne so zime. Kako neredno menjavanje med dnevom in nočjo vpliva na ljudi?



Rastje je prilagojeno podnebnim razmeram



Kateri podnebni tip prikazuje klimogram?



Tundra (fin.; neplodna zemlja ali zemlja brez dreves)
Tundrsko rastje uspeva na področju subpolarnega in polarnega podnebja, kjer se je vegetacija prilagodila nizkim temperaturam. Rastje predstavljajo grmi, mahovi in lišaji.


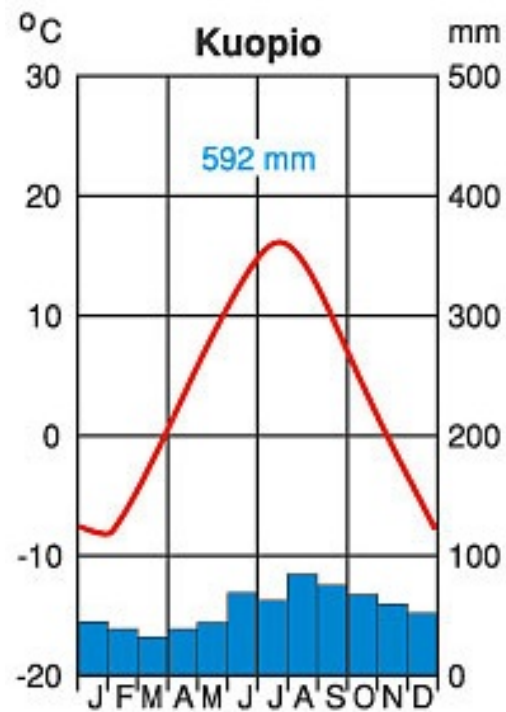
Tundra - tam, kjer poletne temperature na presegajo 10 °C.

Rastlinstvo



Tundra

Tundra je pokrajina na severu severne Evrope. Tundrsko rastlinstvo tvorijo mahovi, lišaji in pritlikavo grmovje. Pozimi so tu temperature globoko pod ničlo, povprečne julijske temperature pa sežejo do 10 stopinj C. Tundra je precejšen del leta pod snegom, ki se stopi šele pozno spomladi ali v začetku poletja. Tedaj tundra marsikje dobi živopisno podobo, saj zacveti tundrsko rastlinstvo, ki v marsičem spominja na gorsko cvetje v Alpah. Poseben tip tundre je gorska tundra, ki jo v Skandinaviji najdemo tudi v nižjih geografskih širinah. Podobna je nižinski tundri, le relief je bolj razgiban. Na sliki vidimo gorsko tundo v bližini norveškega mesta Tromsø.



Tajga ali borealni gozd

Južno od območja tundre začnejo se pojavljati prve drevesne vrste. Na tem področju uspevajo borealni gozdovi, kjer glavne drevesne vrste tvorijo iglavci. Zaradi nizkih temperatur in nerodovitne prsti so drevesa v dokaj nizki rasti. Drevesna rast se viša proti jugu zaradi ugodnih vremenskih pogojev.

Kateri tip podnebja prikazuje klimogram?

S pomočjo besedila in skice v učbeniku na strani 117 ugotovi, v kaj prehajajo iglasti gozdovi na jugu skandinavskega polotoka.

