

## **TROPSKA AFRIKA**

### **1. Lega**

**Celotna tropska Afrika leži v bližini ekvatorja.**

### **2. Delitev glede na nadmorsko višino in lego:**

- Zahodna Afrika**
- Nizka ekvatorialna Afrika**
- Vzhodna Afrika**

### **3. Skupne značilnosti:**

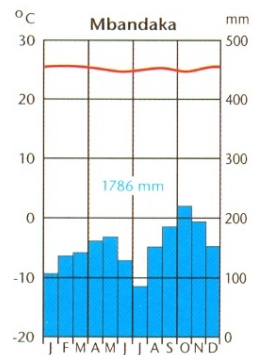
- lega ob ekvatorju**
- tropsko podnebje**
- črno prebivalstvo**
- motično/selilno poljedelstvo**
- plantaže tropskih kultur**
- pretirano izkoriščanje tropskega deževnega gozda**
- številna rudna bogastva**
- tropske bolezni**
- demografska eksplozija**

## Nizka ekvatorialna Afrika


### 1. Relief

Nizko, do 500m visoko Kongovo kotlino  
obdajajo pragovi in gorovja iz starih kamnin  
(Katanško višavje).

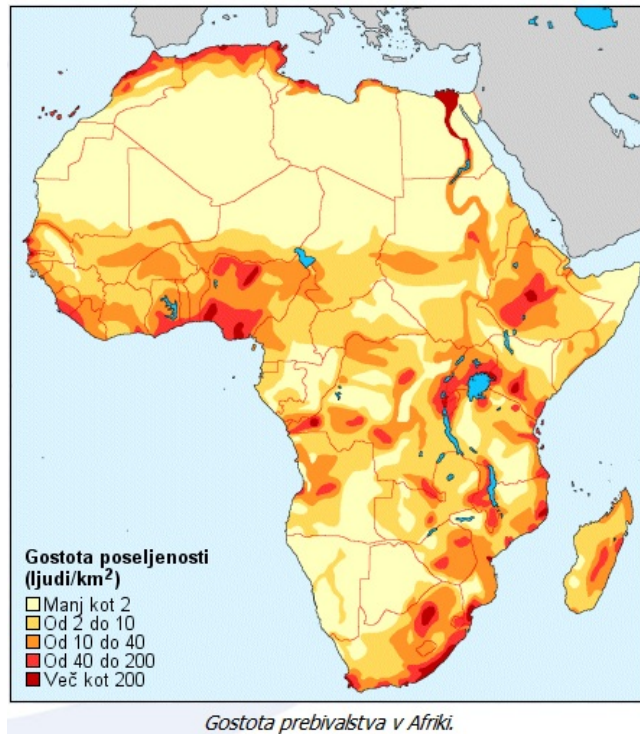
### 2. Podnebne značilnosti in rastje



- stalno vroče, vlažno in soparno
- temperaturna nihanja so majhna
- največ padavin pade pomladi in jeseni,  
ko je sonce nad ekvatorjem v zenitu



## 4. Značilnosti poselitve



- gosteje je poseljeno obrobje Kongove kotline
- rudarska območja na jugu Konga
- pristaniška mesta ob morski obali in reki Kongo
- za puščavskom svetom drugo najredkeje poseljeno območje celine

**Visoka vlažnost in temperature omogočajo razvoj številnih insektov, ki so prenašalci in povzročitelji številnih tropskih bolezni.**



Razširjenost malarije.



**V Afriki malarija ogroža 250 milijonov ljudi. Letno jih za posledicami bolezni umre milijon.**

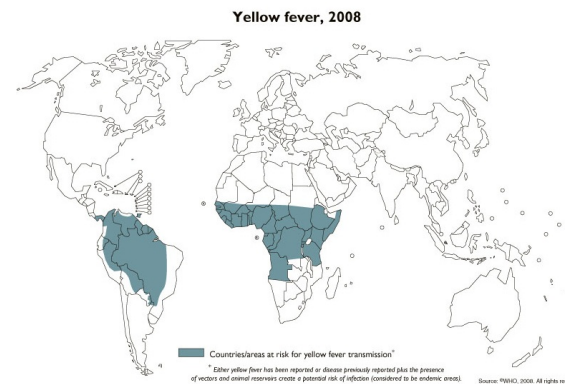


Razširjenost muhe CE-CE.



**Muha CECE je smrtonosna tako za ljudi (spalna bolezen) kot za živali (zlasti govedo).**

**V nizki ekvatorilani Afriki ni živinoreje!**



Gospodarska razvitost je v veliki meri posledica kolonialne preteklosti in naravnih pogojev ter neurejenih družbenih razmer v sodobnosti.

Značilnosti:

- naravna bogastva predvsem izkoriščajo in izvažajo nepredelana

Na zemljevidu (Afrika, južni del-gospodarstvo) poišči naravna bogastva, na območju Kongove kotline (poišči območje Katanga) in obal Gvinejskega zaliva.

- v tržne namene je razvita plantažna pridelava tropskih kultur: kaučukovec, kavovec, kakavovec,

S pomočjo zemljevida ugotovi, za katere kmetijske kulture gre!

Kaj je plantaža? Razmisli o dobrih in slabih straneh takšnega načina gojenja kmetijskih kultur!

- za tradicionalni, samooskrbni način kmetijstva, je značilno selilno poljedelstvo, ki temelji na krčenju gozda.

Značilne prehrabene kmetijske kulture : sirek, proso, batat, maniok, kuruza, banane



Preberi besedilo (učb. 2. odstavek, str. 24) in razloži, kako poteka način kmetovanja, ki ga označujemo kot selilno poljedelstvo? Zakaj je tak način poljedelstva potreben?

Z naraščanjem prebivalstva in izginjanjem tradicionalnega načina življenja je selilnega poljedelstva vedno manj.

## VZHODNA AFRIKA, območje večne pomladi

Zakaj lahko rečemo, da je Vzhodna Afrika zibelka človeštva?

### 1. Lega in značilnosti površja:

S pomočjo zemljevida ugotovi, zakaj ta del Afrike lahko imenujemo tudi Visoka ekvatorialna Afrika?

S pomočjo fotografije ugotovi kakšnega nastanka so najvišji vrhovi.

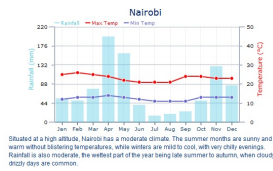
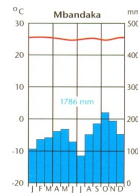


- obsega planotasto in gorsko površje vzhodno od Kongove kotline;
- višavje zgrajeno iz starih vulkanskih kamnin prekinjajo tektonski jarki, ki jih je ponekod zalila voda;
- na sevrovzhodu je Etiopijsko-Somalijsko višavje, na jugu pa Jezersko višavje.

## 2. Podnebne značilnosti

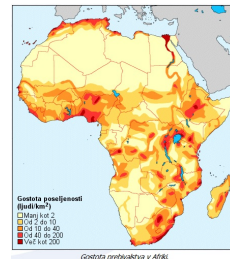
Kljub legi ob ekvatorju, so temperature zaradi večjih nadmorskih višin omiljene.

S pomočjo klimogramov ugotovimo razlike v podnebnih značilnostih krajev, ki v Kongovi kotlini in na Jezerskem višavju.



## 3. Značilnosti poselitve

Primerjaj gostoto poselitve Vzhodne Afrike z ostalimi predeli Afrike.



Pomisli, kateri dejavniki vplivajo na večjo gostoto poselitve?

- dejavniki:



Kolonialna preteklost, ugodne podnebne razmere in trgovske vezi med obalnim delom in arabskimi deželami so pripomogle k rasni in narodnostni pestrosti tega območja:

- v severnem delu prevladuje domače belopolto prebivalstvo;
- v južnem delu je črnska večina (Masaji, ...);
- ob obalah arabski trgovci
- britanci so kot delovno silo pripeljali Indijce
- prisotni so tudi potomci belih evropskih priseljencev

15 *Savanna woodland of the Serengeti Plains, Tanzania, East Africa* *Acacia* trees with flattened crowns are scattered on this grassy landscape.



#### 4. Gospodarske značilnosti

##### Kmetijstvo:

##### a) Samoskrbno

- kmetijske kulture: sirek, proso, koruza
- živinoreja (govedoreja, drobnica)

Pridelek zmanjšujejo dolgotrajna sušna obdobja. Problem je pereč predvsem v Somaliji in Etiopiji.

Količina pridelka ne ustreza naglemu naraščanju prebivalstva

##### b) Plantažno, tržno usmerjeno kmetijstvo

- kulture: sladkorni trst, bombaž, čaj, sisal,



Oglej si spodnje fotografije in ugotovi za katero gospodarsko dejavnost, značilno za Vzhodno Afriko, gre.



## ZAHODNA AFRIKA

1. LEGA: območje med Gvinejskim zalivom na jugu in Saharo na severu.

2. ZNAČILNOSTI PODNEBJA IN RASTJA:

- z oddaljevanjem od obale se zmanjšuje količina padavin



3. KMETIJSTVO

SAMOOSKRBNO:

PLANTAŽNO:

4. ENERGETSKI VIRI IN NARAVNA BOGASTVA

5. ZNAČILNOSTI POSELITVE IN SPREMEMBE, KI JIH  
POVZROČAJO NARAVNOGEOGRAFSKI IN DRUŽBENO  
GEOGRAFSKI DEJAVNIKI.



6. SAHEL

