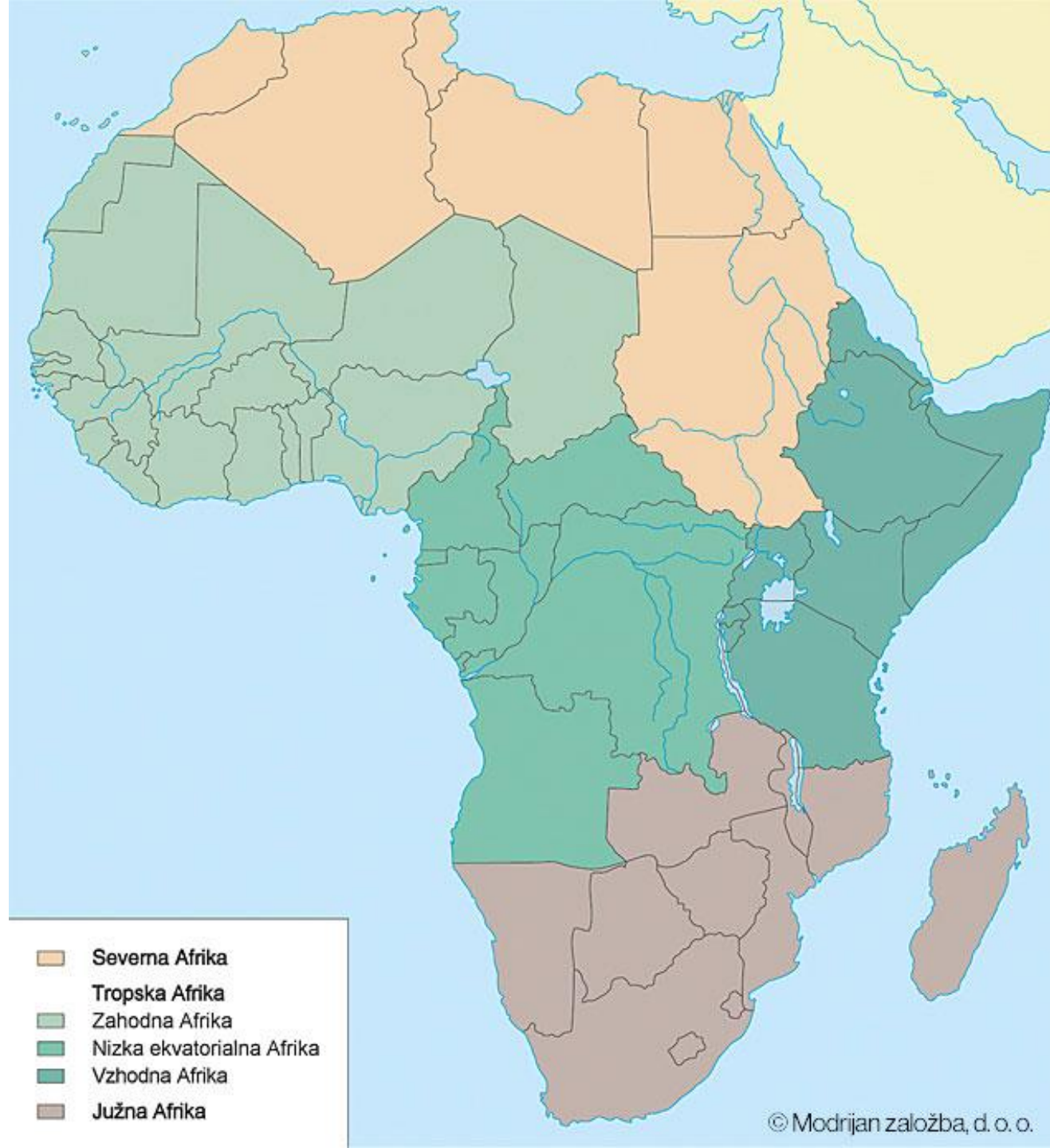


Tropska Afrika

1. Ob zemljevidu pojasni, kako razdelimo Tropsko Afriko.

2. S pomočjo Atlasa ali učbenika izpiši države:

- Zahodna Afrika
- Srednja ali Nizka ekvatorialna Afrika
- Vzhodna Afrika.




1 S pomočjo zemljevida Afrike na straneh 14–15 ali atlasa dopolni zemljevid Tropske Afrike.



- Na zemljevid vpiši države, ki spadajo k Tropski Afriki.
- Na zemljevidu označi meje med Zahodno Afriko, Srednjo Afriko in Vzhodno Afriko.
- Na zemljevid vpiši velike naravne otoke in reke Kongo, Nil in Niger.

TROPSKA AFRIKA



Zahodna Afrika:

Mavretanija, Mali, Senegal,
Gambija, Gvineja Bissau,
Gvineja, Sierra Leone, Liberija,
Burkina Faso, Slonokoščena
obala, Gana, Togo, Benin,
Nigerija, Niger, Čad

Srednja Afrika:

Ekvatorialna Gvineja, Sao Tome in
Principe, Kamerun, Gabon, Kongo,
Demokratska republika Kongo,
Srednjeafriška republika

Vzhodna Afrika:

Eritreja, Etiopija, Džibuti,
Somalija, Uganda, Kenija,
Ruanda, Burundi, Tanzanija



Zahodna Afrika



Srednja Afrika



Vzhodna Afrika



Lega, površje

Podnebje

Rastlinstvo

Poseljenost

Gospodarstvo:

- rudna bogastva
- kmetijstvo

Posebnosti,
zanimivosti

Sahel
lakota

bolezni

turizem

TROPSKA AFRIKA

ekvatorialno podnebje
savansko podnebje
samooskrbno in plantažno poljedelstvo
živinoreja



ZAHODNA:

- **Sahel** - najrevnejše območje na Zemlji, lakota



Sahel:

- je pas med savano in puščavo,
- Sahara se širi,
- suša – gojenje kulturnih rastlin ni možno;
- prevladuje nomadska živinoreja;
- posledica: lakota.




SAHEL

človekov vpliv na širjenje puščave Sahare proti jugu, pogoste lakote, možne rešitve

Sahel (arabsko: rob) je prehodno območje med Saharo in trnato savano na jugu. Sega od Atlantskega oceana na zahodu do Rdečega morja na vzhodu (7000 km). Za sahel so značilne pogoste dolgotrajne suše. S pretirano pašo živine in neustreznim poljedelstvom človek povzroča širjenje Sahare proti jugu.

VZROK

PORAST PREBIVALSTVA



45% prebivalcev Afrike je mlajših od 15 let

POSLEDICA

POTREBA PO VEČJIH KOLIČINAH HRANE

ZAHTEVE PO NOVIH KMETJSKIH POVRŠINAH

PREKOMERNA PAŠA

IZGINJANJE TRAVE, MANJ RODOVITNA PRST

ZA OGNJIŠČA POSEKAJO ŽE TAKO REDKA DREVEŠA

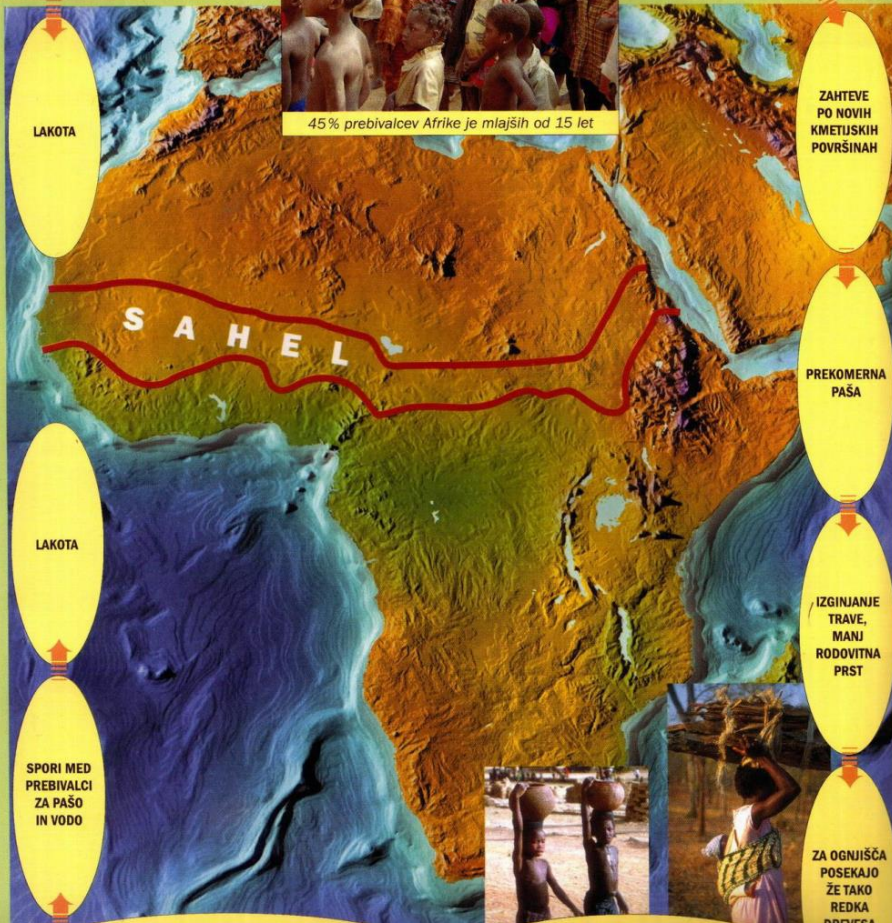
LAKOTA

LAKOTA

SPORI MED PREBIVALCI ZA PAŠO IN VODO

VETROVI SE BOLJ SUŠIJO IN ODNŠAJO PRST – PUŠČAVA SE ŠIRI PROTI JUGU

VEČJA POTREBA PO VODI



Spreminjanje trnate savane v Sahelu v puščavo

SAVANA

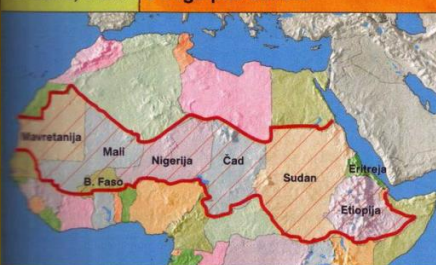
JE OBMOČJE STIKA MED NOMADIZMOM IN POLJEDELSTVOM (GOJENJE PROSA)

V MNOGIH DRŽAVAH SAHELSEKE AFRIKE JE PRETRJANA RABA TAL – PROSO

DOLGOTRAJNA SUŠA POVZROČI STRADANJE IN POGIN MNOGIH ŽIVALI

ŠTEVILNE POŽARE POVZROČIJO KMETJE ZARADI NEPAZLJIVOSTI IN TI UNIČIJO RASTLINSTVO, PRST IN DIVJE ŽIVALI.

Države, v katere sega pas sahela



TRNATA SAVANA JE NA OBMOČJU TROPSE AFRIKE TAM, KJER PADE LETNO OD 300 DO 500 MM PADAVIN. SUŠNA DOBA TRAJA OD 7 DO 10 MESECEV. ZNAČILNO RASTLINSTVO JE ŠOPASTA TRAVA IN DO 1 M VISOKI TRNATI GRMI

PREKOMERNA PAŠA ZARADI PREVELIKEGA ŠTEVILA GOVEDI. TRAVNA VEGETACIJA NIMA ČASA ZA OBNOVLJANJE.

SEKANJE DREVES ZA KURJAVO IN ZA POVEČEVANJE OBDELOVALNIH POVRŠIN.

VETROVI V SUŠNI DOBI ODNŠAJO PRST, PODOBNO TUDI DEŽ V NALIVIH.

PUŠČAVA

PUŠČAVA NASTANE, KO SE RAST RASTLINSTVA TRAJNO NE OBNOVI.

Možne rešitve:

1. Izbor manj zahtevnih kmetijskih kultur
2. Izboljšanje pašništva in gozdarstva (boljše peči – manjša poraba lesa, boljša zaščita stavbnega lesa, da ne bo povprečna življenjska doba le 6 let)
3. Zagotovitev osrednjih oskrbovalnih postaj

TROPSKA AFRIKA

ekvatorialno podnebje
savansko podnebje
samooskrbno in plantažno poljedelstvo
živinoreja

ZAHODNA:

- **Sahel** - najrevnejše območje na Zemlji, lakota



SREDNJA:

- tropski deževni gozd - gozdarstvo
- rudarstvo
- bolezni (malaria, rumena mrzlica, spalna bolezen, ebola, AIDS)



Muha cece

Bolezni:

Velika vlažnost in visoke temperature prijajo insektom:

- malaria, rumena mrzlica → komarji
- spalna bolezen → muha cece
- AIDS
- ebola



Spalna bolezen je za živino smrtna, zato tu ni živinoreje.



komar mrzličar



območja rumene mrzlice

TROPSKA AFRIKA

ekvatorialno podnebje
savansko podnebje
samooskrbno in plantažno poljedelstvo
živinoreja

ZAHODNA:

- **Sahel** - najrevnejše območje na Zemlji, lakota



SREDNJA:

- tropski deževni gozd - gozdarstvo
- rudarstvo
- bolezni (malaria, rumena mrzlica, spalna bolezen, ebola, AIDS)



VZHODNA:

- rodovitne vulkanske prsti
- poljedelstvo (plantaže čaja in kave)
- turizem (Kenija, Tanzanija) – narodni parki, safari



EKO Turizem: narodni parki in rezervati

- Ohranjanje prvotnih naravnih razmer;
- V Keniji (Masai Mara)
- V Tanzaniji (Serengeti);



narodni parki in rezervati Kenije



Safari v Vzhodni Afriki:

- Safari – potovanje s terenskimi vozili in fotografiranje živali:

- lev,
- slon,
- nosorog,
- leopard,
- gepard,
- žirafa,
- šakal,
- pavijan,
- hijena ...



Kratek povzetek:

ZAHODNA:

- **ekvatorialno podnebje**
- najrevnejše območje na Zemlji - Sahel
- samooskrbno in plantažno poljedelstvo, živinoreja

SREDNJA:

- **ekvatorialno podnebje**
- **savansko podnebje**
- poljedelstvo (maniok, sladki krompir, kakav, banane, palmovo olje, kokosovi orehi)
- muha cece
- gozdarstvo
- rudarstvo

VZHODNA:

- rodovitne vulkanske prsti
- poljedelstvo (plantaže čaja in kave)
- živinoreja v savani
- turizem (Kenija, Tanzanija) – narodni parki

